

KATASTRY  
PARCELNÍ ČÍSLA  
DRUH POVRCHU  
VZDÁL. OBJEKTŮ A VRCHOL. BODŮ  
OZNAČENÍ VRCHOLOVÝCH BODŮ

MĚŘÍTKA 1:100/100

SO 04  
VODOVODNÍ PŘÍPOJKA

OSA POTRUBÍ

KÓTA HRUBÝCH TERÉNNÍCH ÚPRAV

HLOUBKA VÝKOPU

KÓTA VÝKOPU

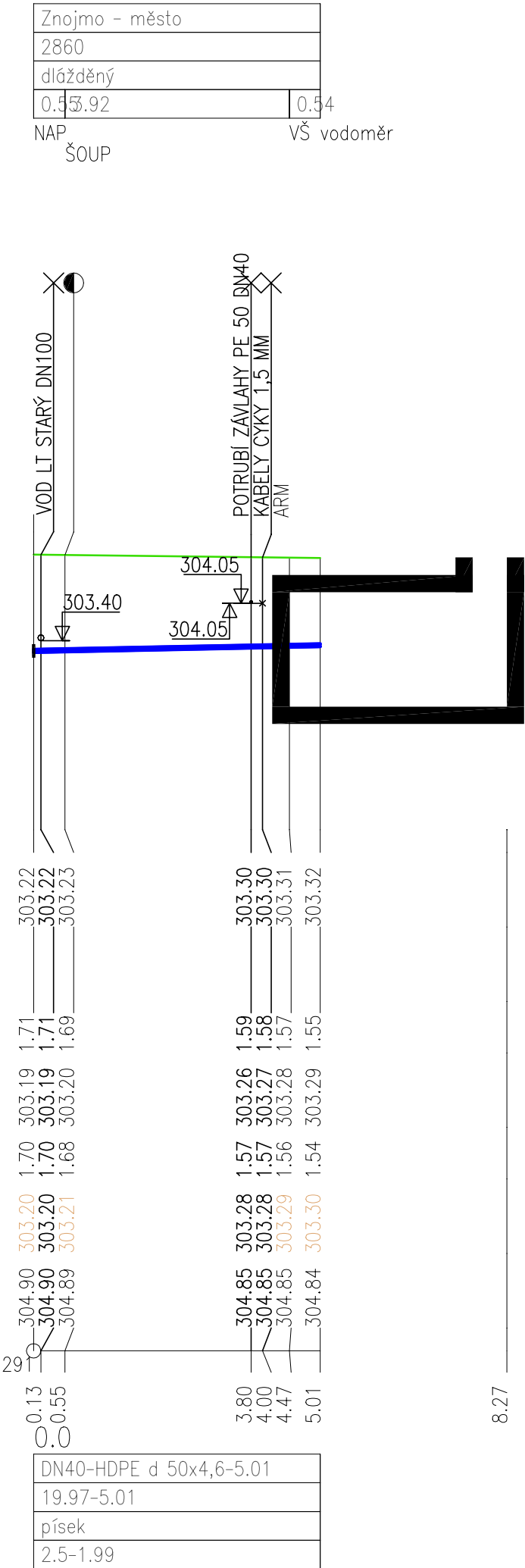
HLOUBKA DNA POTRUBÍ

KÓTA DNA POTRUBÍ

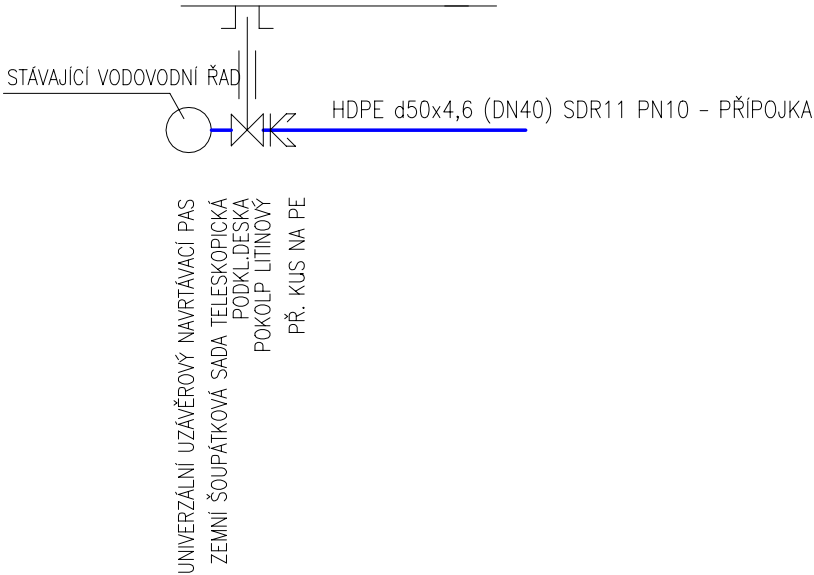
KÓTA PŮVODNÍHO TERÉNU

SROVNÁVACÍ ROVINA

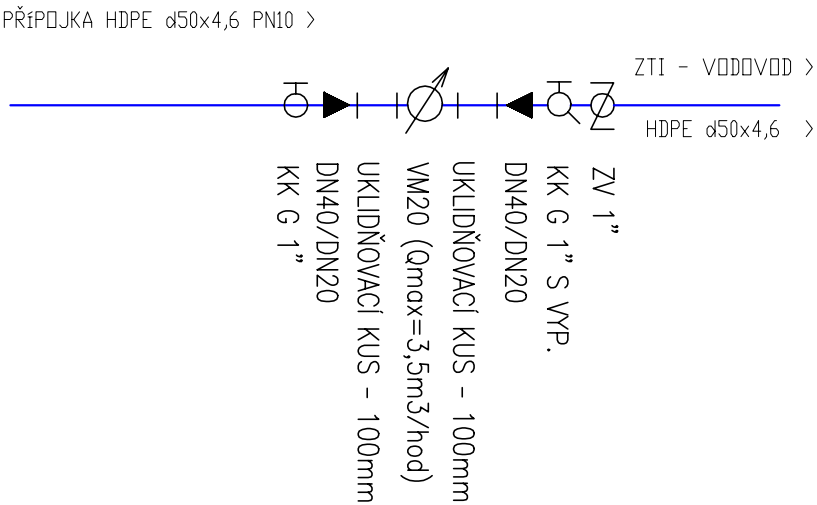
STANIČENÍ [km/m]  
DN[mm]–MATERIÁL–DÉLKA[m]  
SKLON[?]-DÉLKA[m]  
ULOŽENÍ  
PRŮTOK[l/s]-RYCHLOST[m/s]



## DETAIL NAPOJENÍ



## SCHEMA VODOMĚRNÉ SESTAVY:



PŘED SAMOTNOU REALIZACÍ STAVBY JE NUTNÉ OVĚŘIT  
HLOUBKY VŠECH STAVBOU DOTČENÝCH SÍTÍ A DODRŽET  
POŽADAVKY ČSN 73 6005!

KRAJ		Jihomoravský	VYPRACOVAL		Ing. Eva Patočková	<div>PK Patočka</div> <div>Ing. Eva Patočková / Ing. Michal Patočka</div> <div>Tomešova 563/2b, 602 00 Brno</div> <div>tel.: 777 64 13 01/ 777 31 18 19</div> <div>e-mail: eva@patocka.net / michal@patocka.net</div>			
K.Ú.		Znojmo-město [793418]	KONTROLA		-				
KOORD. A VÝŠK. SYS.		JTSK / B.p.v.	AUTORIZACE		Ing. Eva Patočková				
INVESTOR	Město Znojmo, Obroková 1/12 Znojmo 669 22, IČ: 00293881					<div>STUPEŇ</div> <div>DPS</div> <div>DATUM</div> <div>03/2021</div> <div>Č. ZAKÁZKY</div> <div>-</div> <div>REVIZE</div> <div>03_PP_20210330</div> <div>MĚŘÍTKO</div> <div>1:100/100</div> <div>FORMÁT</div> <div>2A4</div> <div>OZN. PŘÍLOHY:</div> <div>03a</div> <div>ARCH. Č.:</div>			
AKCE	REKONSTRUKCE LOKALITY KOLONKA ZNOJMO								
ČÁST PD	SO 04 VODOVODNÍ PŘÍPOJKA A KANALIZAČNÍ PŘÍPOJKA								
OBSAH	PODÉLNÝ PROFIL VODOVODNÍ PŘÍPOJKY								